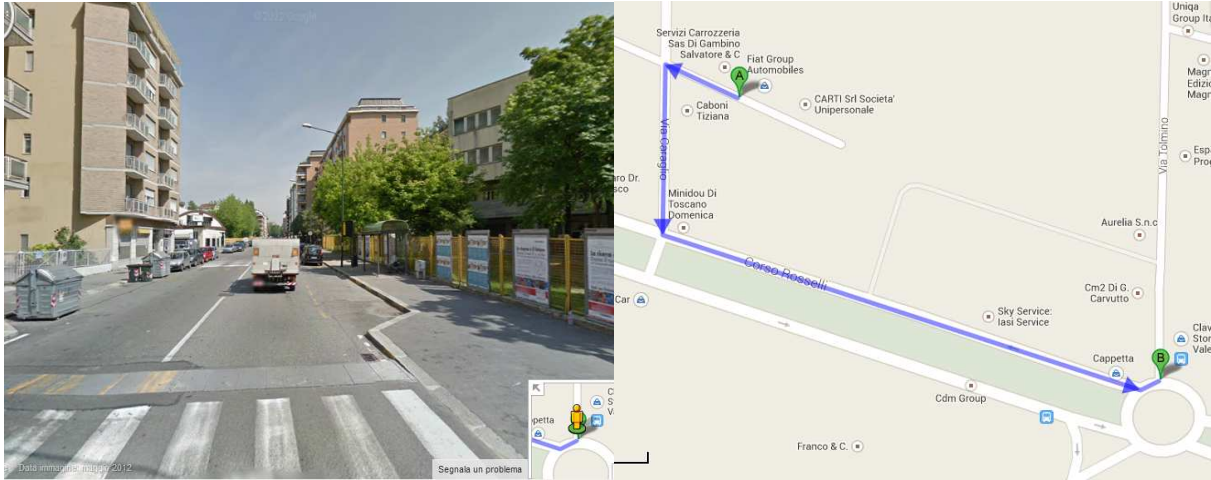


BUS LINEA 56

LA LINEA PER RAGGIUNGERE LA STAZIONE FS DI PORTA SUSA, VIA PO, PIAZZA VITTORIO VENETO E LA COLLINA



Fermata vicino a Villa Rosa (direzione Largo Tabacchi)
fermata **“Rosselli” no. 1546**

Percorso a piedi per arrivare alla
circa 200 metri

A = Villa Rosa B = Fermata 56

Tutte le fermate hanno un numero che le contraddistingue

Descrizione percorso

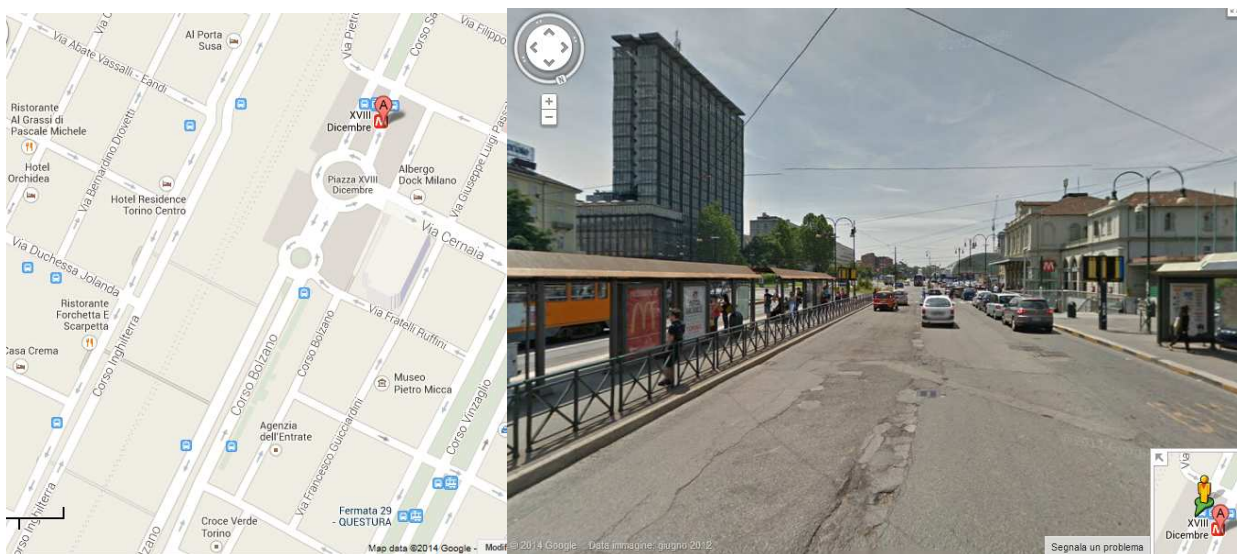
Direzione: TABACCHI CAP.

CORSO TIRRENO/VIA GOZZANO (Grugliasco) - C. Tirreno - inversione di marcia all'altezza di Str. dell'Arco - C. Tirreno - V. Quarto dei Mille - Str. Antica di Grugliasco - C. Tirreno - V. Lesna - V. Veglia (Torino) - V. Monfalcone - C. Siracusa - V. San Paolo - C. Rosselli - V. Tolmino - P.zza Robilant - C. Racconigi - C. Peschiera - P.zza Sabotino - V. Monginevro - C. Ferrucci - P.zza Adriano - C. Ferrucci - P.zza Bernini - V. Duchessa Jolanda - C. Inghilterra - P.zza Statuto - C. San Martino - P.zza XVIII Dicembre - V. Cernaia - V. Pietro Micca - P.zza Castello - V. Po - P.zza Vittorio Veneto - P.te Vittorio Emanuele I - P.zza Gran Madre - V. Lanfranchi - V. Biamonti - V. Villa della Regina - C. Quintino Sella - LARGO TABACCHI.

Inviando un sms al numero **339-9949990** con il numero della fermata
è possibile conoscere l'ora d'arrivo del bus

Il 56 transita anche per la stazione FS Porta Susa (20 minuti)

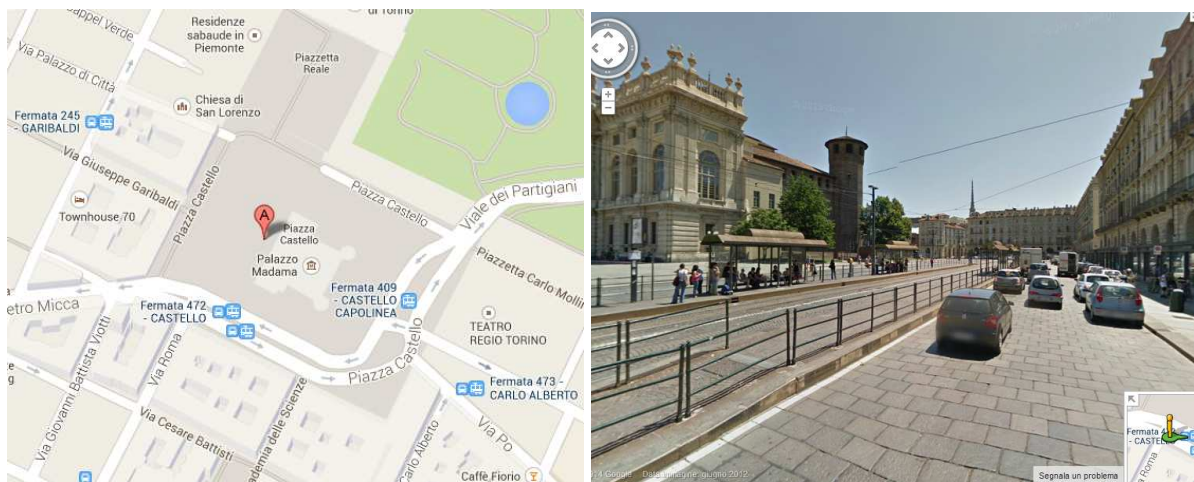
Fermata no. 27 Piazza XVIII Dicembre centro storico



La Stazione FS Porta Susa si trova sulla destra in fondo

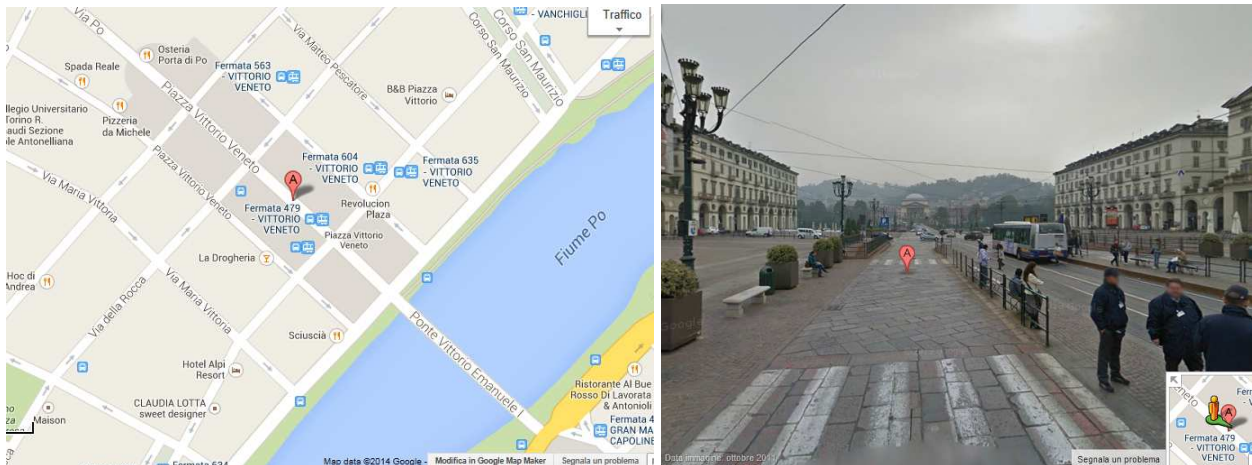
Il 56 transita per Piazza Castello cuore della città (25 minuti)

Fermata no. 471 "Castello" centro storico



Il 56 transita per Piazza Vittorio Veneto e prosegue per la collina – Villa della Regina (30 minuti)

Fermata no. 478 “Vittorio Veneto”



Orari 56 feriale

Durante il giorno il 56 transita ai seguenti intervalli:

LINEE	inizio servizio-7.00	7.00-9.00	9.00-12.00	12.00-16.00	16.00-20.00	20.00-21.00	21.00-fine servizio
56	18	9	12	13	30	30	